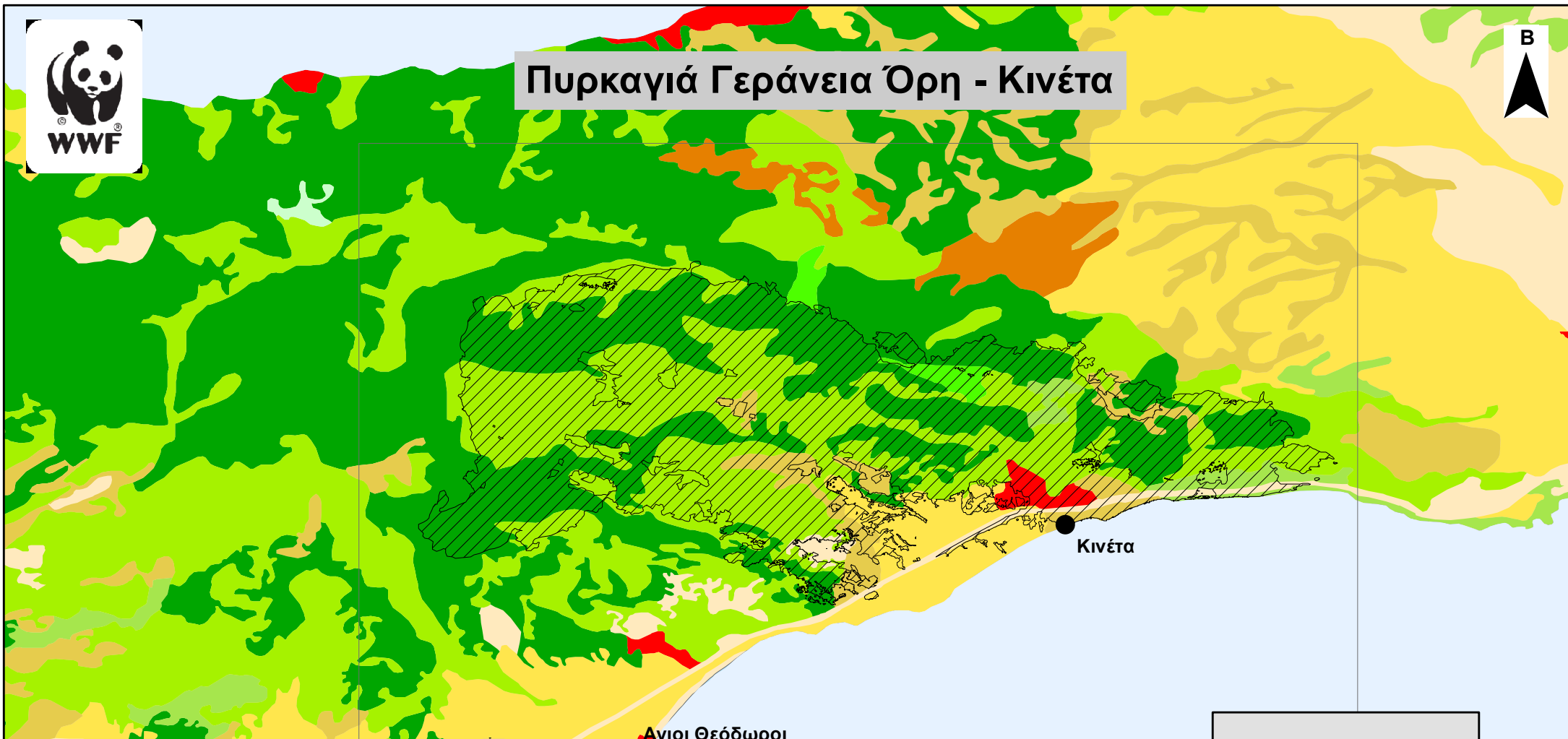





Πυρκαγιά Γεράνια Όρη - Κινέτα














Υπόμνημα

 Περίγραμμα καμένης περιοχής (Πηγή: Emergency Management Service - Mapping, <http://emergency.copernicus.eu/mapping/list-of-components/EMSR300>)

 Περιοχή ενδιαφέροντος

Χρήσεις γης κατά CORINE (2012)

Κατηγορία

-  112 Διασκεομένη αστική δόμηση
-  121 Βιομηχανικές ή εμπορικές ζώνες
-  221 Αμπελώνες
-  242 Σύνθετα συστήματα καλλιέργειας
-  312 Δάσος κωνοφόρων
-  313 Μικτό δάσος
-  323 Σκληροφυλλική βλάστηση
-  324 Μεταβατικές θαμνώδεις δασώδεις εκτάσεις
-  333 Εκτάσεις με αραιή βλάστηση
-  523 Θάλασσα
-  243 Γη που καλύπτεται κυρίως από γεωργία με σημαντικές εκτάσεις φυσικής βλάστησης

